



## Itinéraire de Ouistreham 14150 vers Chemin de Saint-Lambert, 14700 Falaise

Départ : **Lundi 27 Janvier à 13h56** Arrivée : **Lundi 27 Janvier à 14h36**

Durée : **40 min**

Distance : **50 km** dont **43 km** de voie rapide

Véhicule : **Véhicule de taille moyenne**

Carburant (4L) 6,49 €

Péages (FRA) 0,00 €

**Total des coûts estimés 6,49 €**



Ouistreham 14150

1



Prendre **Rue Léon Gambetta** et continuer sur 87 m

2



Continuer tout droit **Place Albert Lemarignier** et continuer sur 74 m

87 m - 0 min

- 3  Prendre à droite **Rue du Chanoine Louis Petit** et continuer sur 128 m 161 m - 1 min

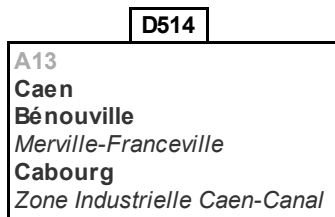
- 4  Continuer tout droit **Rue du Tour de Ville** et continuer sur 295 m 289 m - 1 min



- 5  Continuer tout droit **Rue Carnot** et continuer sur 310 m 584 m - 2 min

- 6  Continuer tout droit **Route de Caen** et continuer sur 351 m 894 m - 3 min

- 7  Au rond-point, prendre à gauche D514 et continuer sur 414 m 1,2 km - 4 min

- 8  Au rond-point **Rond-point de la Paix**, prendre à droite D514 et continuer sur 2,6 km 1,7 km - 4 min



- 9  Continuer tout droit (D515) et continuer sur 7,8 km 4,3 km - 6 min  
 Zone de danger 90 km/h - Hérouville-Saint-Clair

**Hérouville-Saint-Clair**

- 10**  Prendre à droite Boulevard Périphérique Nord et continuer sur 7,9 km 12 km - 11 min

Périphérique-Est

A13  
Alençon

**Caen**


 Zone de danger 70 km/h - Hérouville-Saint-Clair

Périphérique

Lisieux  
Alençon  
Rennes

**Hérouville-Saint-Clair**

- 11**  Prendre la sortie 13 et continuer sur Rond-point de la Porte 20 km - 18 min


d'Espagne et continuer sur 302 m

13  
Porte d'Espagne  
Alençon  
Le Mans  
Falaise  
Zone Industrielle IFS

- 12**  Au rond-point **Rond-point de la Porte d'Espagne**, prendre à 20 km - 18 min
- gauche Route de Falaise et continuer sur 28 km


- 13**  Prendre la sortie 10 et continuer sur D658 et continuer sur 270 m 48 km - 35 min


10  
Falaise  
Saint-Pierre-sur-Dives  
Aubigny

- 14**  Au rond-point, prendre à gauche D658 et continuer sur 281 m 49 km - 35 min

- 15**  Au rond-point **Porte Guillaume le Conquérant**, continuer tout droit **49 km - 35 min**  
D658 et continuer sur 514 m

**Falaise**

- 
- 16**  Au rond-point, continuer tout droit Avenue d'Hastings et continuer sur **49 km - 36 min**  
520 m

- 
- 17**  Au rond-point **Avenue d'Hastings**, prendre à droite Voie **50 km - 38 min**  
Panoramique et continuer sur 457 m

- 
- 18**  Au rond-point, continuer tout droit Voie Panoramique et continuer sur **50 km - 39 min**  
162 m

- 
- 19**  Prendre à gauche **Chemin de Saint-Lambert** **50 km - 40 min**



**Chemin de Saint-Lambert, 14700 Falaise**